


Rutas Cicloturistas Castellón

#CastellónEscenarioDeportivo

Lucena del Cid

Lucena del Cid





vel de más de 1.000 m debido a su situación entre el barranco de la Pedreñera y el río Lucena. Esto le otorga unos **paisajes montañosos** con carreteras empinadas y retorcidas dignos de contemplar. Además de disfrutar de sus paisajes, este pequeño municipio cuenta con

Conocida como **“La Perla de la Montaña”**, Lucena del Cid es un pequeño municipio de la provincia de Castellón que pertenece a la Comarca de **Alcalatén**. Cuenta con poco más de 1.500 habitantes, pero durante sus meses de verano alberga a los turistas que desean disfrutar de su clima de media montaña y de la belleza de sus paisajes.

Se desconoce el momento histórico de la fundación de este pueblo, pero se atribuye a los romanos o incluso a asentamientos anteriores.

Hasta 1863 no se le otorgó el nombre que recibe ahora, pues en el siglo XVII su apellido fue 'de Aranda', tras la revolución liberal pasó a llamarse **'Alcalatén de Valencia'**, a mitad

del siglo XIX pasó a llamarse 'de Castellón' para, finalmente, en el año 1863 nombrarla 'Lucena del Cid'. Históricamente, tras la conquista en 1233, formó parte de la tenencia de Alcalatén, donada por el rey Jaime I al aragonés Don Pedro Ximén de Urrea. 300 años después le fue otorgada la carta puebla y concesión del fuero, lo que la convirtió en un importante centro comercial.

Durante las Guerras Carlistas en el siglo XIX Lucena tomó partido por el bando isabelino resistiendo a los ataques carlistas lo que le llevó a ser nombrada **“Heroica Villa”**, título que se puede observar en su escudo.

Geográficamente Lucena destaca por su **destacado desni-**





como Hotel LLucena (Avda. Fernando León, 28) por un precio muy asequible, o por un precio más elevado puedes reservar habitación en la Casa Rural Elina Lucena (Calle La Parra 16). Si te apetece algo más íntimo puede alquilar la Casa Rural el Prat (Urb. el Prat 15) en plena naturaleza.

No te puedes ir de Lucena sin probar su **comida típica** como la 'olla de cardets', la 'olla de abstinencia', el conejo con caracoles o sus pastas típicas conocidas como 'els coccs'. Te recomendamos probar estos platos caseros en el restaurante La Perla (Plaza España, 7) por un precio muy bajo. Te recomendamos también probar la paella de pato de Casa Cano (Calle Iglesia 19, Castillo de Villamalefa), a 8 Km de Lucena.



un gran patrimonio religioso que merece una visita. Podemos destacar la ermita-castillo de **San Miguel de les Torrecelles**, edificio de origen árabe que fue utilizado por los cristianos con fines defensivos y que actualmente es estación para los peregrinos de Les Useres.

En esta ermita se celebra una famosa romería el segundo domingo de mayo. Merece visita también la iglesia de Nuestra

Señora de la Ascensión, construida en el siglo XVIII con un estilo neoclásico con **evocaciones barrocas**. Cabe destacar el Museo de Orfebrería con valiosas piezas de arte sacro y pinturas datadas de diferentes épocas.

Si te apetece pasar aquí un tranquilo fin de semana y respirar aire puro con las rutas cicloturistas que te proponemos, te aconsejamos alojamientos



La etapa

12

Nivel: Medio



Distancia: 61 km



Castellón centro



Desnivel acumulado: 1727 m



La salida desde **Lucena del Cid** empieza con 10 Km de subida entre la increíble naturaleza de la comarca de Alca-latén. Poco antes de llegar al siguiente pueblo y finalizando la primera subida habremos culminado el punto más alto de toda la ruta a 980 m. Seguiremos la CV 190 que nos llevará hasta **Castillo de Villamalefa** donde ya podremos recuperarnos y disfrutar de otros 10 Km de bajada que nos llevarán entre montañas a Ludiente por la CV 194. Una vez pases este pueblo te tendrás que afrontar

a un pequeño repecho de casi 2Km que se te puede resistir un poco por su pendiente que llega a alcanzar los 6,4%. Durante los 5Km siguientes podrás recuperarte y disfrutar de la montaña y la naturaleza por una carretera cómoda y de bajada leve.

Antes de llegar a **Argelita** abandonamos la CV 194 para tomar la CV 193 que, tras cruzar el río Villahermosa, nos presenta de nuevo 21 Km de subida, conocidos como el **Salto del Caballo**, con algunas zonas de

bajada y subidas exigentes de hasta 12% de pendiente. Antes de llegar a la última subida de este tramo que se nos puede resistir por su dificultad, habremos podido recuperarnos durante los 5Km anteriores de bajada y pequeños repechos que no presentan complicaciones. Tras habernos hecho con 52 Km de ruta, podrás deleitarte con la parte más bonita de esta ruta por el camino del río, paralelo al barranco de la Pedreñera. Dejaremos a nuestra derecha Lucena y tomando la carretera de Chodos podrás relajarte y coger fuerzas pasando junto al río de Lucena para afrontar la parte más dura de la ruta que pondrá a prue-

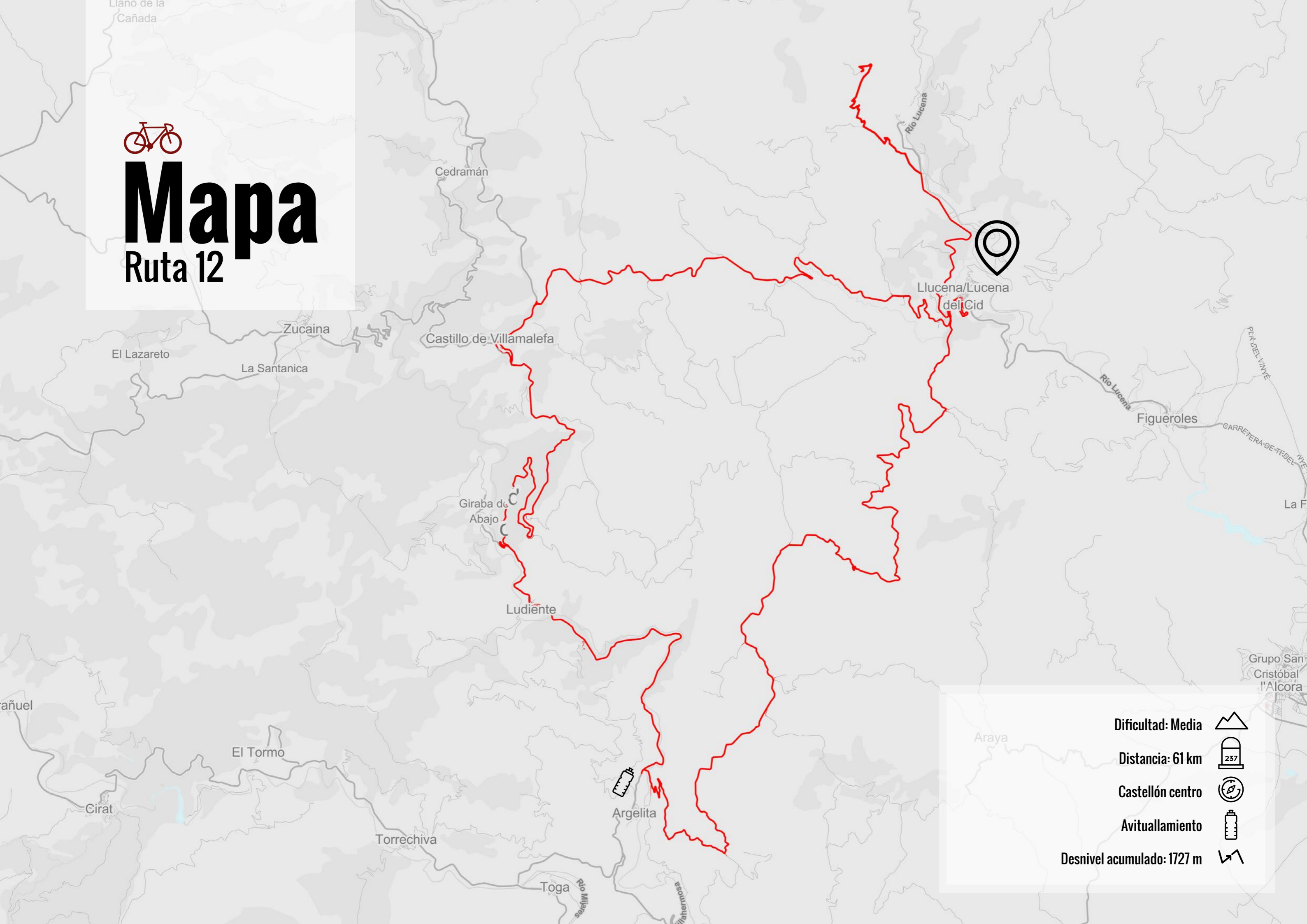
ba tu resistencia durante 4 Km y con el que habrás conseguido alcanzar los 60 Km de ruta en el **Mas de la Costa**. El final de esta ruta puede resultarte familiar, pues fue final de ruta en la Vuelta a España en el año 2016, año en el que Segorbe se estrenó como anfitriona del evento. Es sudor y esfuerzo que te supondrán las rampas de más del 22% de este tramo final, te harán ponerte en la piel de los ciclistas profesionales que compiten en la **Vuelta a España**.





Mapa

Ruta 12



- Dificultad: Media**
- Distancia: 61 km**
- Castellón centro**
- Avituallamiento**
- Desnivel acumulado: 1727 m**

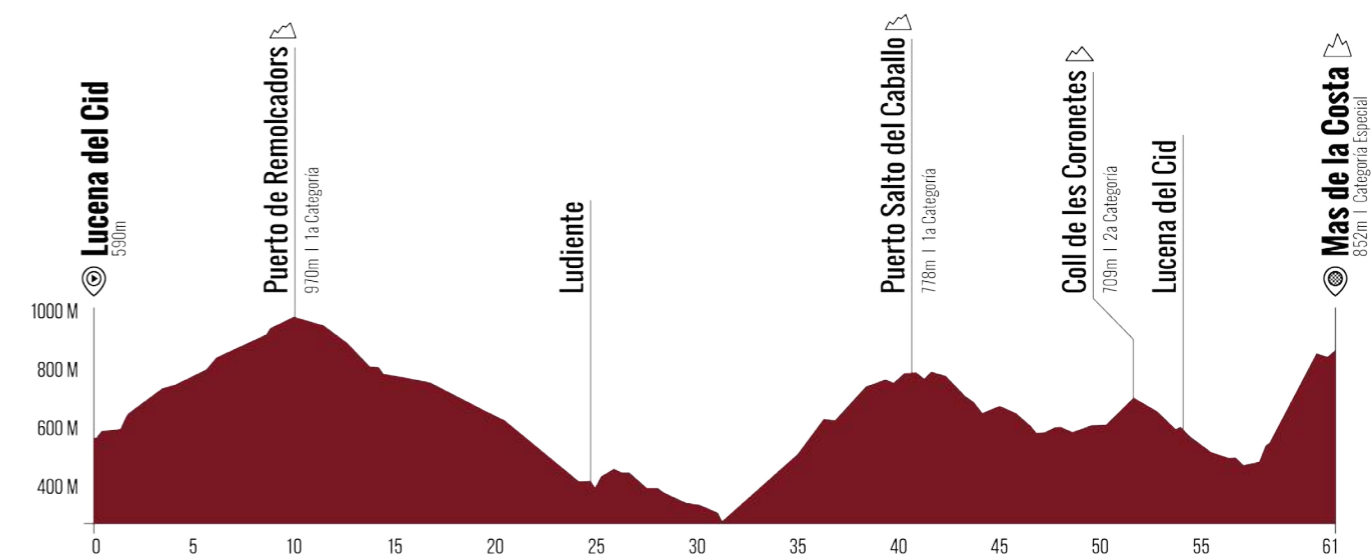


La Ruta: Rutómetro y altimetría




Rutómetro Altimetría

DIRECCIÓN	KM
Salida Lucena del Cid. Carretera Teruel frente al Mesón Media Luna	0
Continuar por carretera de Teruel. Comienza puerto	0,2
Continuar por CV-190 Puerto del Remolcador	10
Castillo de Villamalefa	13,7
Rotonda giro izquierda por CV-194 dirección Ludiente	14,4
Ludiente	24,4
Continuar por CV-194. Desvío derecha CV-193. Comienza puerto	31,1
Continuar por CV-193. Alto del Salto del Caballo	41,7
Continuar por CV-193. Comienza Puerto	46,9
Puerto Coll de les Coronetes	51,7
Lucena del Cid	53,6
Tomar CV-1780 dirección Mas de la Costa	53,7
A la izquierda en CV-1740	53,8
Giro a la derecha	59,3
Llegada Mas de la Costa	61,7



Iglesia parroquial de Santa Ana, Argelita.
Comienzo puerto Salto del Caballo.
Subida Mas de la Costa.





DIPUTACIÓ
D E
CASTELLÓ

